











Legende

Bestand- und Bewertung

-  Völlig versiegelte Straße oder Platz (60.21, 1 ÖP/m²)
-  Acker mit fragmentarischer Unkrautvegetation (37.11, 4 ÖP/m²)
-  Grasweg (60.25, 6 ÖP/m²)
-  Fettwiese mittlerer Standorte (33.41, 13 ÖP/m²)
-  Kleine Grünfläche (60.50, 4 ÖP/m²)
-  Einzelbaum (45.30a, Grundwert 8 ÖP)

Sonstiges

-  Geltungsbereich
-  Geltungsbereich des rechtskräftigen BPL "Nordumfahrung"
-  Bestandsgebäude
-  Flurstücksgrenze

Stadt Heimersheim

Bebauungsplan "Feuerwehr und Bauhof"

Verfahrensstand

Erneute Offenlage: Stand 16.04.2024

Anlage 1 - Bestand und Bewertung

Plandaten

M. 1 / 1.000
Im Originalformat

Plandatum: 26.07.2023
 Bearbeiter: Sommerhalter
 Projekt-Nr: 22-042
 Planformat: A4





Freiraum- und LandschaftsArchitektur
 Dipl.-Ing. (FH) Ralf Wermuth

Hartheimer Str. 20
 79427 Eschbach
 Fon 07634 - 694841-0
 Fax 07634 - 694841-9
 buero@FLA-wermuth.de
 www.FLA-wermuth.de